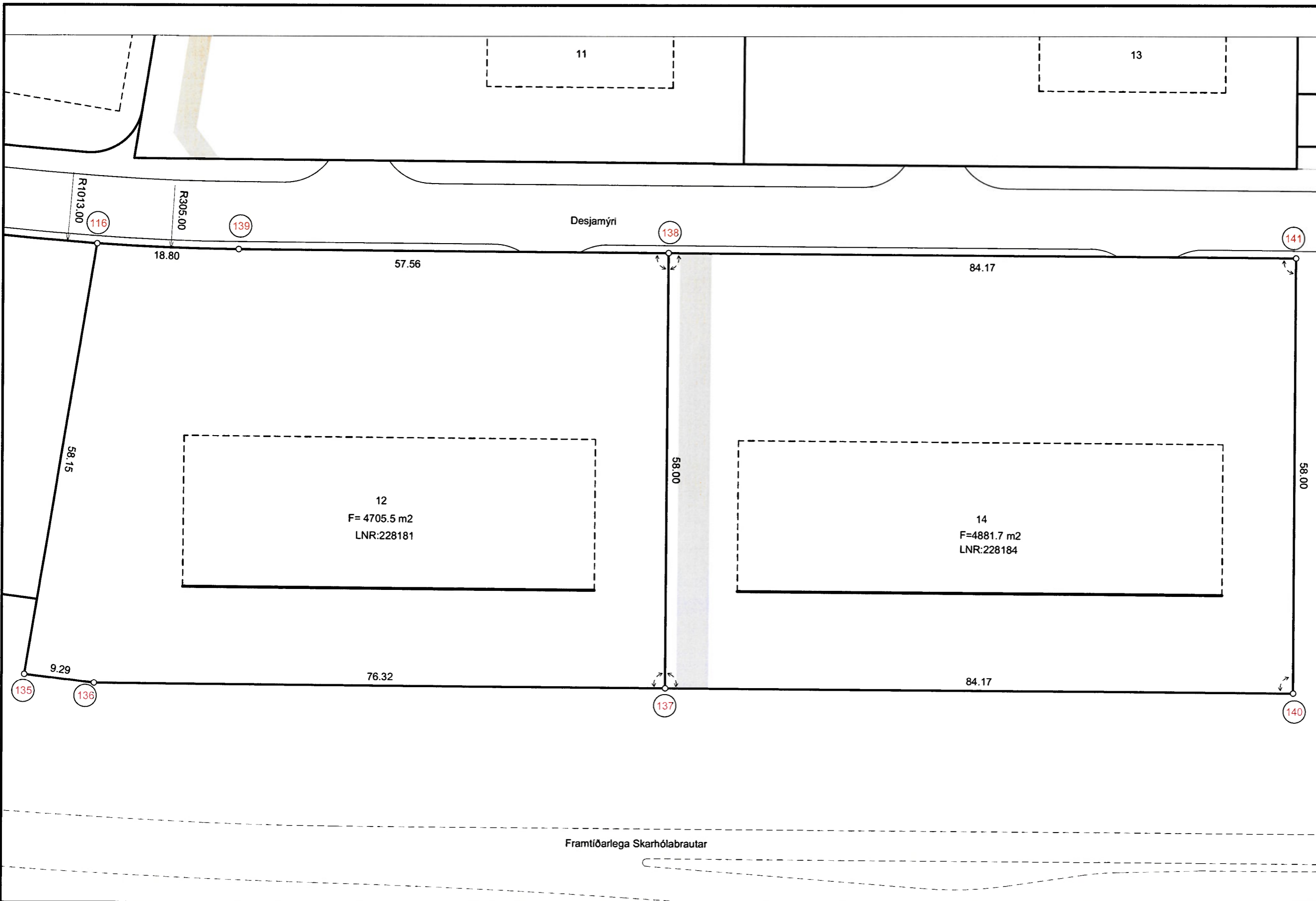


19. júlí 2019

*Þórunn Þórunn*

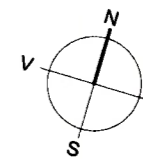


19. JÚLÍ 2019

Framtíðarlega Skarhólabrautar

Hnitaskrá	Pkt.	X-hnit	Y-hnit
	116	368632,985	408814,504
	135	368636,192	408756,444
	136	368645,445	408757,296
	137	368720,067	408773,29
	138	368707,913	408829,997
	139	368651,63	408817,934
	140	368802,372	408790,93
	141	368790,217	408847,638

- Byggingarreitur
- Bundin byggingarlína
- Kvöð um lagnir inn á lóð



Kvarði 1:500



Útg. Dagn. Skýring. Br. af

Hönnunarstig:

**VSÓ RÁÐGJÖF**

BORGARTÚNI 20, 105 REYKJAVÍK, SÍMI 585-9000, NETF vsó@vsó.is

Desjamýri - lenging  
Lóðarblað

Mæliflað  
Desjamýri 12 og 14

Hannað / teiknað: JJS/RB  
Yfirfarið: EKS  
Samþykkt: *[Signature]*  
Kl.

Mælikvarði: 1:500 (A3)

Dagsetning: 15.07.2019

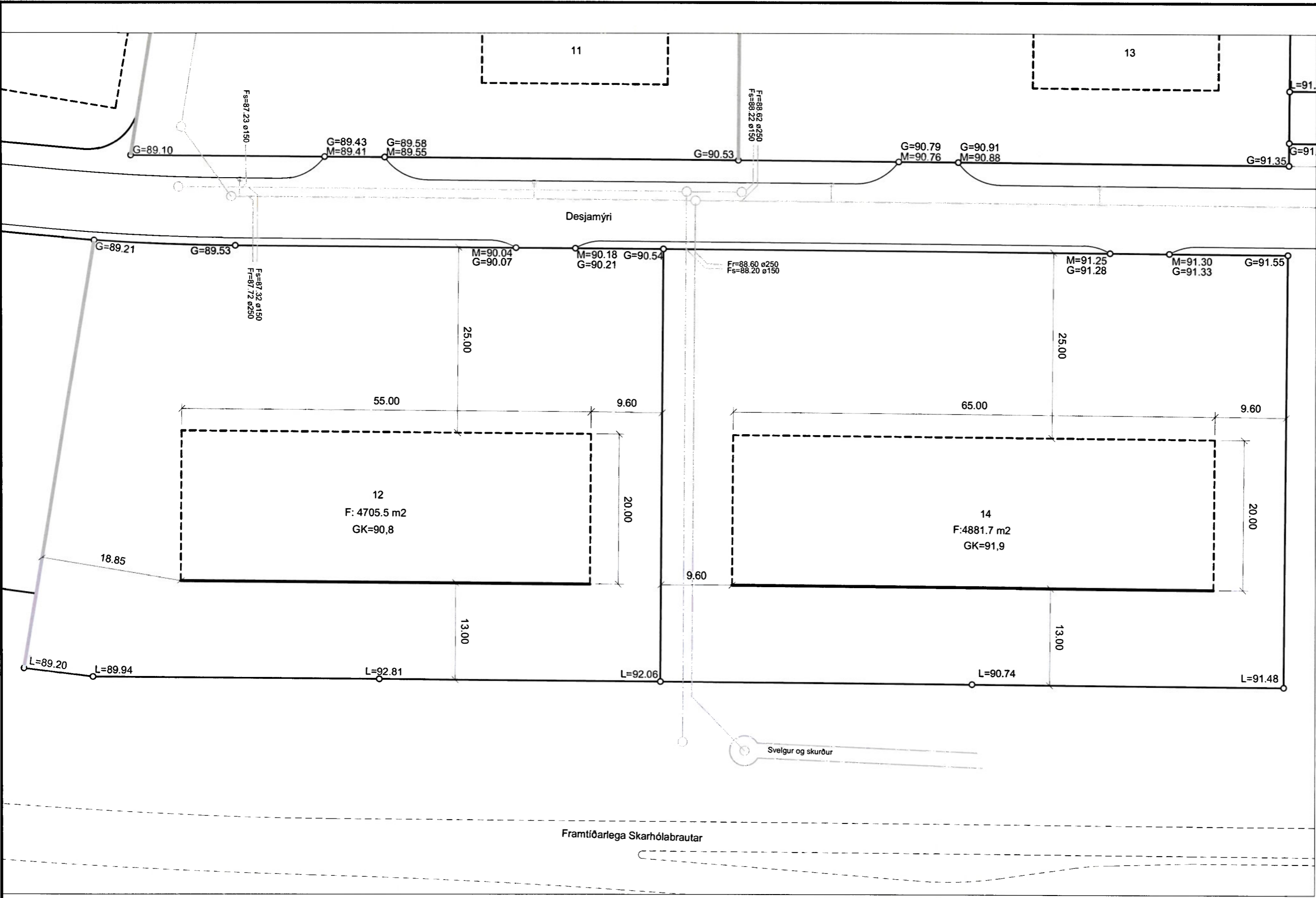
Verknúmer: 06305

Teikninganúmer: G-VMBL-008

Endurútg.

19. júlí 2019

*Þórunn Þorvaldsson*



Skýringar og athugasemdir:

- Sýnir mörk byggingarreits
- Sýnir bundna bygginglinu
- Sýnir lóðavegg á lóðarmörkum

- Allar hæðartölur eru í hæðarkerfi Reykjavíkur.

- L Hæð lands við lóðarmörk (leiðbeinandi)
- M Hæð malbiks á lóðarmörkum
- G Hæð lands á lóðarmörkum
- GK Hæð aðalgólfs
- (GK) Hæð neðsta gólfs
- GKb Hæð bílskúrgólfs
- Fr Tengihæð regnvatnsheimæðar
- Fs Tengihæð skólheimæðar

- Frágang á lóðarmörkum skal gera í samráði við lóðarhafa aðliggjandi lóða.

- Stærð og staðsetning lóða, byggingarrita og bilastæða eru sýnd á mælublöðum.

- Ónefnd mál eru í metrum nema þvermál lagna eru í millimetrum.

19. JÚLÍ 2019

Ug.	Dags.	Skýring	Þ. nr.

Hönnunarstig:

**VSÓ RÁÐGJÖF**  
BORGARTÚNI 20, 105 REYKJAVÍK, Sími 585-9000, NETF vs@vso.is

Desjamýri - lenging  
Lóðarblað

Hæðarblað  
Desjamýri 12 og 14

Hannað / teiknað: JUS/BB  
Yfirarí: ERF  
Samþykkt: *[Signature]*  
Kt:

Mælikvarði: 1:500 (A3) Dagsetning: 15.07.2019

Verknúmer: 06305 Teikninganúmer: G-VHBL-008 Endurútg:

